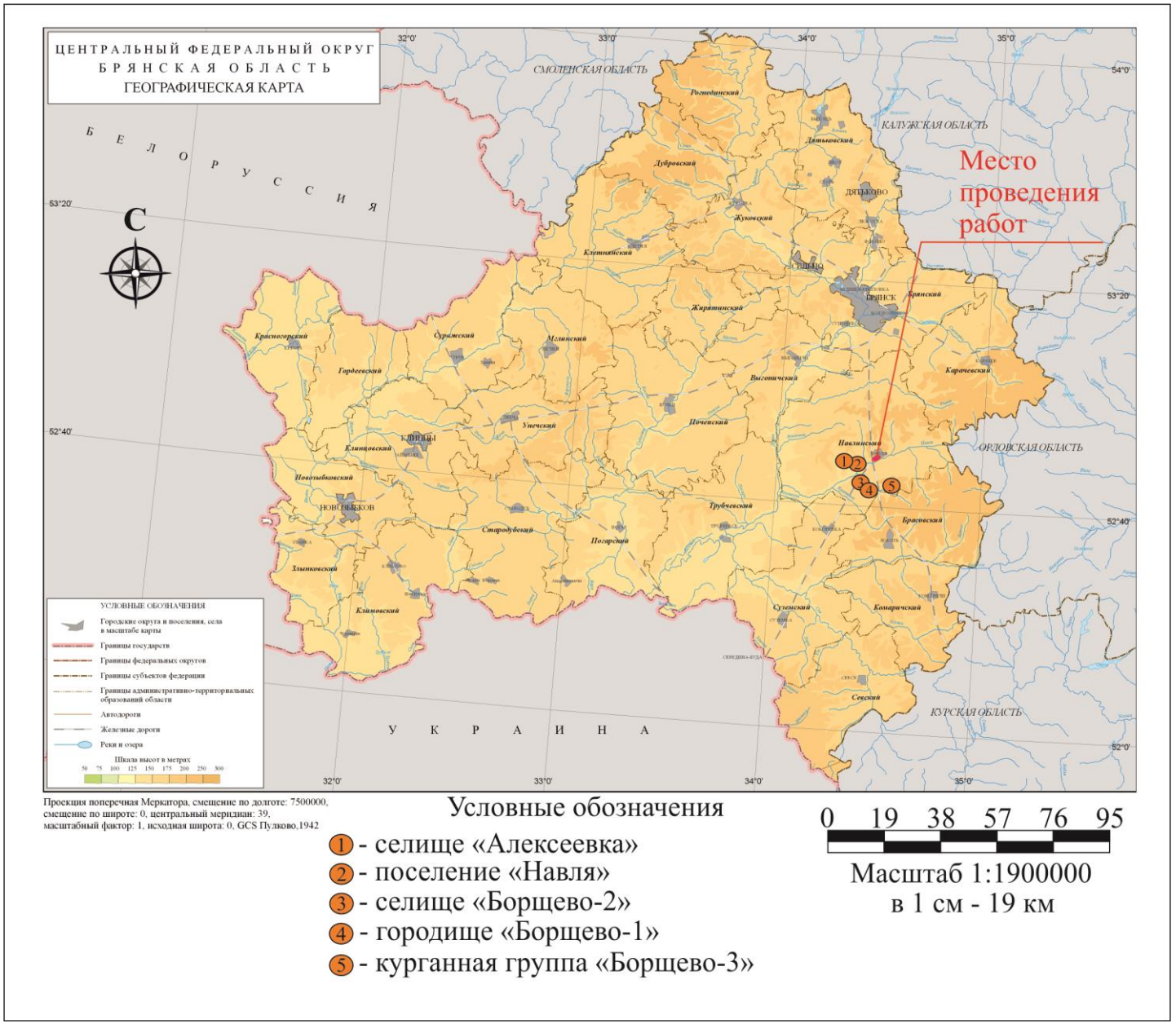

Рис. 1. Участок проведения работ на карте области с указанием ближайших памятников археологии.

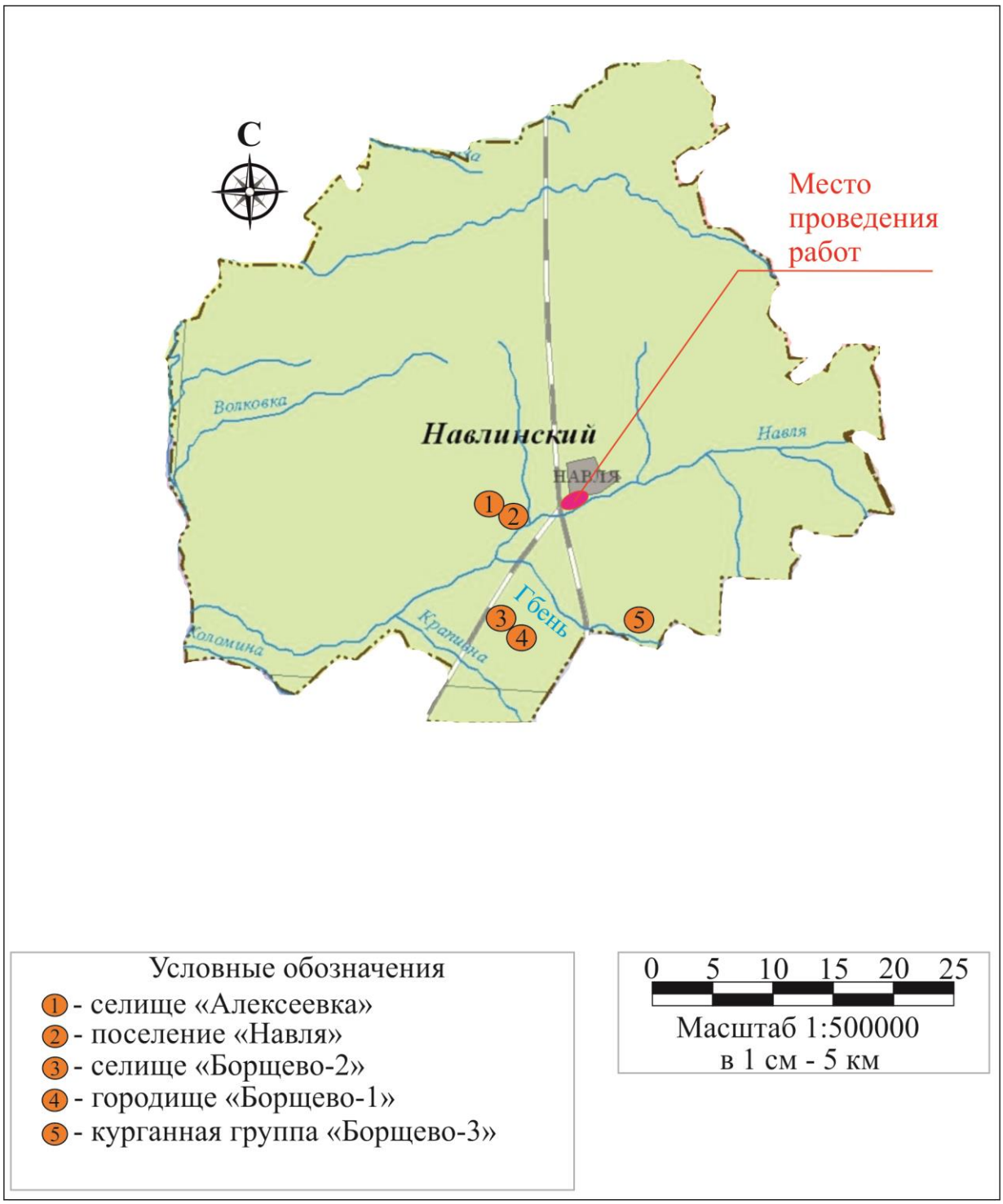

Рис. 2. Участок проведения работ на карте Навлинского района с указанием ближайших памятников археологии.



Рис. 3. Участок проведения работ на карте Стрельбицкого 1871 г.



Рис. 4. Участок проведения работ на схематической почвенной карте Орловской губернии 1908 г.



Рис. 5. Участок проведения работ на административной карте вропейской части СССР 1930 г.



Рис. 6. Участок проведения работ на карте РККА 1941 г.

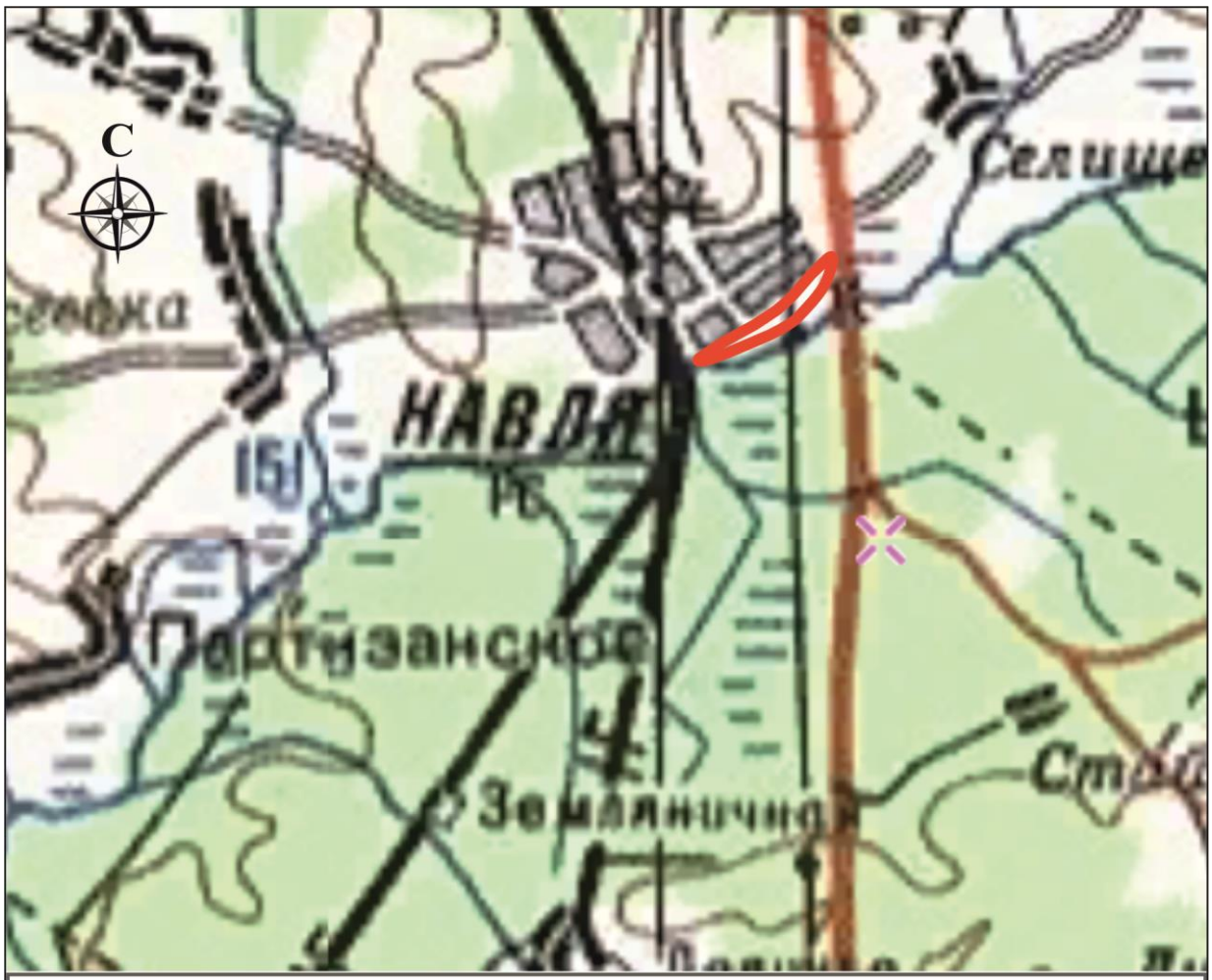

Рис. 7. Участок проведения работ на топографической карте СССР 1984 г.

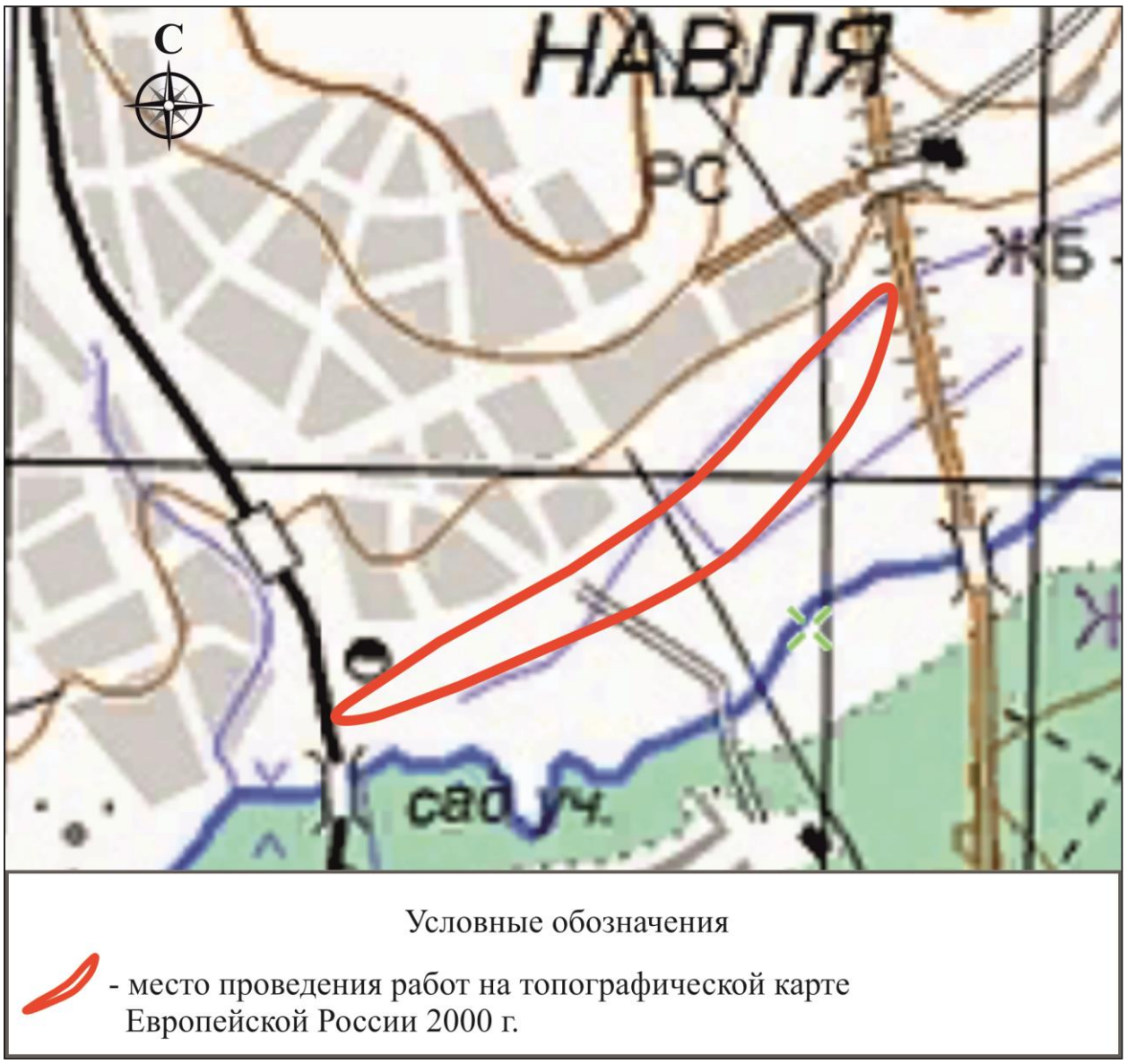

Рис. 8. Участок проведения работ на топографической карте Европейской России 2000 г.

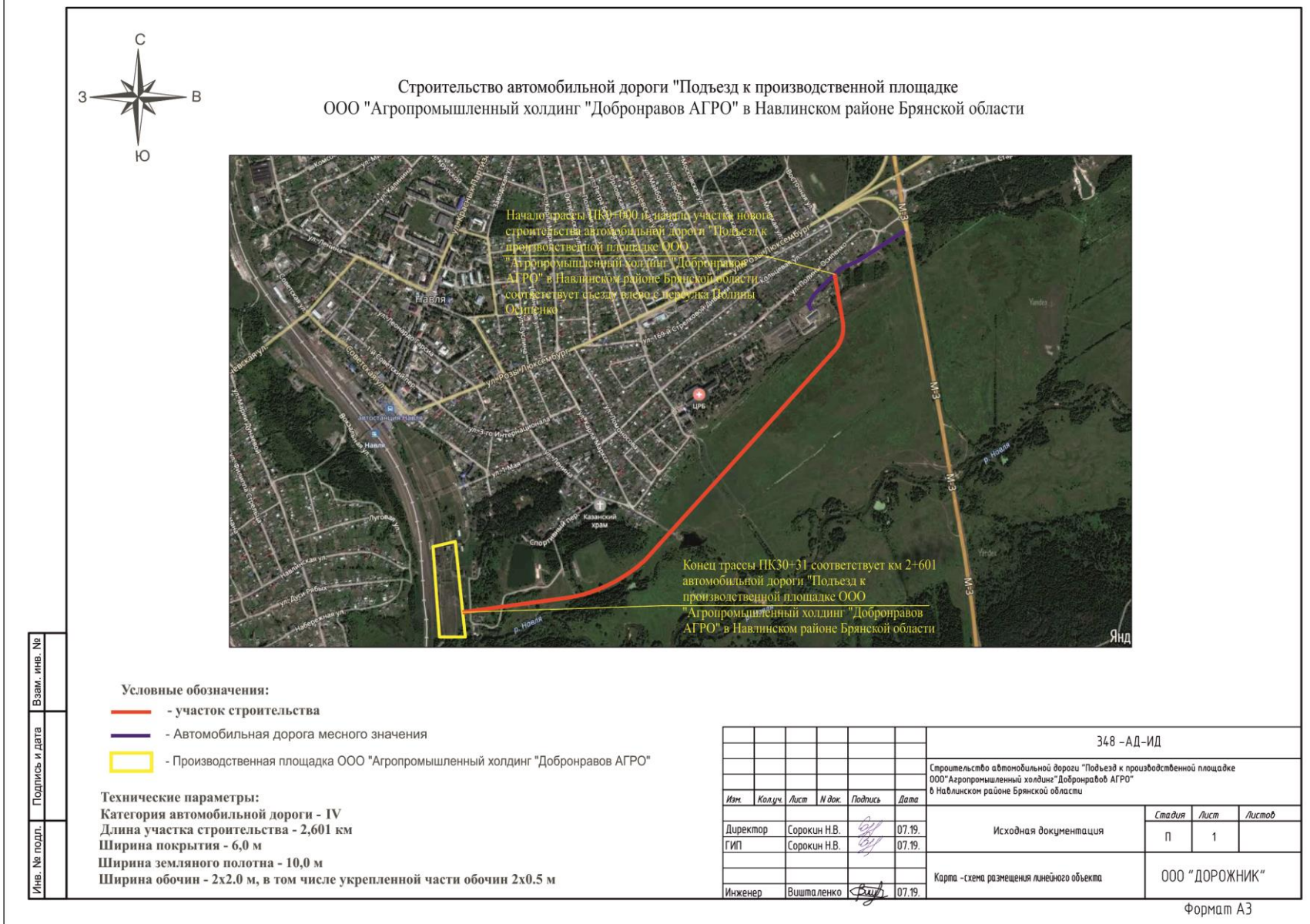

Рис. 9. Схема проектируемой автодороги (предоставлена ООО «Дорожник»).

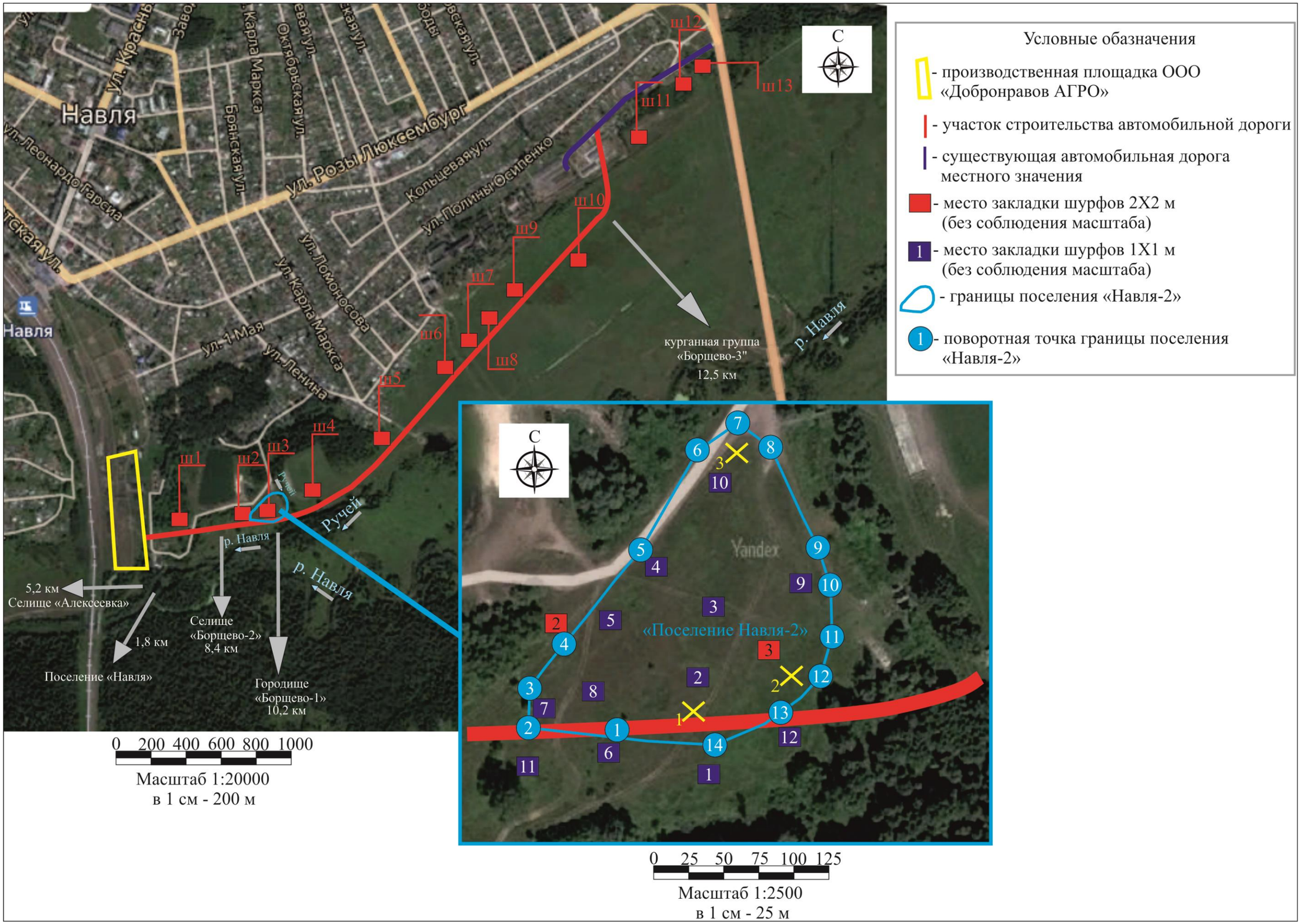

Рис. 10. Участок проведения работ со схематическим обозначением заложенных шурфов и границы поселения «Навля-2». Космоснимок.



Рис. 11. Западный край маршрута (у производственной площадки). Вид с востока.



Рис. 12. Западный край маршрута (у производственной площадки). Вид с юга.



Рис. 13. Западный край маршрута. Заболоченность. Вид с запада.



Рис. 14. Восточная сторона заболоченности. Вид с востока.



Рис. 15. Маршрут обследования. Вид с запада.



Рис. 16. Маршрут обследования. Вид с запада.



Рис. 17. Маршрут обследования. Вид с запада.



Рис. 18. Маршрут обследования (западный край стадион). Вид с запада.



Рис. 19. Маршрут обследования (восточный край стадион). Вид с запада.



Рис. 20. Маршрут обследования (после стадиона). Вид с запада.



Рис. 21. Маршрут обследования. Вид с запада.



Рис. 22. Маршрут обследования. Вид с запада.



Рис. 23. Маршрут обследования. Вид с запада.



Рис. 24. Маршрут обследования. Вид с запада.



Рис. 25. Маршрут обследования (поворот в сторону п. Навля). Вид с запада.



Рис. 26. Маршрут обследования. Вид с запада.



Рис. 27. Конец маршрута обследования (восточный край). Вид с запада.



Рис. 28. Заболоченность у производственной площадки. Вид с юго-запада.



Рис. 29. Заболоченность у производственной площадки. Вид с запада.



Рис. 30. Заболоченность у производственной площадки. Вид с северо-запада.



Рис. 31. Шурф 1. Место закладки. Вид с юга.



Рис. 32. Разбитый шурф 1. Вид с юга.



Рис. 33. Шурф 1. Вид материка. Вид с юга.



Рис. 34. Шурф 1. Северный профиль. Вид с юга.



Рис. 35. Шурф 1 после рекультивации. Вид с юга.



Рис. 36. Шурф 2. Место закладки. Вид с юга.



Рис. 37. Шурф 2. Место закладки. Вид с востока.



Рис. 38. Разбитый шурф 2. Вид с юга.



Рис. 39. Шурф 2. Вид материка. Вид с юга.



Рис. 40. Шурф 2. Северный профиль. Вид с юга.



Рис. 41. Шурф 2 после рекультивации. Вид с юга.



Рис. 42. Шурф 3. Место закладки. Вид с юга.



Рис. 43. Разбитый шурф 3. Вид с юга.



Рис. 44. Шурф 3. Северный профиль. Вид с юга.



Рис. 45. Шурф 3. Вид материка. Вид с юга.



Рис. 46. Шурф 3. Объект 1. Контур в материке. Вид с юга.



Рис. 47. Шурф 3. Объект 1. Профиль объекта. Вид с юга.



Рис. 48. Шурф 3. Объект 2. Контур в материке. Вид с запада.



Рис. 49. Шурф 3. Объект 2. Профиль объекта. Вид с запада.



Рис. 50. Шурф 3. Восточный профиль. Вид с запада.



Рис. 51. Шурф 3. Вид материка. Вид с запада.



Рис. 52. Шурф 3. Южный профиль. Вид с севера.



Рис. 53. Шурф 3. Вид материка. Вид с севера.



Рис. 54. Шурф 3. Западный профиль. Вид с востока.



Рис. 55. Шурф 3. Вид материка. Вид с юга.



Рис. 56. Шурф 3. Материал.



Рис. 57. Шурф 3 после рекультивации. Вид с юга.



Рис. 58. Отбивочный шурф 1. Место закладки. Вид с юга.



Рис. 59. Разбитый отбивочный шурф 1. Вид с юга.



Рис. 60. Отбивочный шурф 1. Вид материка. Вид с юга.



Рис. 61. Отбивочный шурф 1. Северный профиль. Вид с юга.



Рис. 62. Отбивочный шурф 1 после рекультивации. Вид с юга.



Рис. 63. Отбивочный шурф 2. Место закладки. Вид с юга.



Рис. 64. Разбитый отбивочный шурф 2. Вид с юга.



Рис. 65. Отбивочный шурф 2. Вид материка. Вид с юга.



Рис. 66. Отбивочный шурф 2. Северный профиль. Вид с юга.



Рис. 67. Отбивочный шурф 2. Восточный профиль. Вид с запада.



Рис. 68. Отбивочный шурф 2. Южный профиль. Вид с севера.



Рис. 69. Отбивочный шурф 2. Западный профиль. Вид с востока.



Рис. 70. Отбивочный шурф 2. Яма. Вид с юга.



Рис. 71. Отбивочный шурф 2. Материал.



Рис. 72. Отбивочный шурф 2 после рекультивации. Вид с юга.



Рис. 73. Отбивочный шурф 3. Место закладки. Вид с юга.



Рис. 74. Разбитый отбивочный шурф 3. Вид с юга.



Рис. 75. Отбивочный шурф 3. Вид материка. Вид с юга.



Рис. 76. Отбивочный шурф 3. Северный профиль. Вид с юга.



Рис. 77. Отбивочный шурф 3. Восточный профиль. Вид с запада.



Рис. 78. Отбивочный шурф 3. Южный профиль. Вид с севера.



Рис. 79. Отбивочный шурф 3. Западный профиль. Вид с востока.



Рис. 80. Отбивочный шурф 3. Материал.



Рис. 81. Отбивочный шурф 3 после рекультивации. Вид с юга.



Рис. 82. Отбивочный шурф 4. Место закладки. Вид с юга.



Рис. 83. Разбитый отбивочный шурф 4. Вид с юга.



Рис. 84. Отбивочный шурф 4. Вид материка. Вид с юга.



Рис. 85. Отбивочный шурф 4. Северный профиль. Вид с юга.



Рис. 86. Отбивочный шурф 4. Восточный профиль. Вид с запада.



Рис. 87. Отбивочный шурф 4. Южный профиль. Вид с севера.



Рис. 88. Отбивочный шурф 4. Западный профиль. Вид с востока.



Рис. 89. Отбивочный шурф 4. Материал.



Рис. 90. Отбивочный шурф 4 после рекультивации. Вид с юга.



Рис. 91. Отбивочный шурф 5. Место закладки. Вид с юга.



Рис. 92. Разбитый отбивочный шурф 5. Вид с юга.



Рис. 93. Отбивочный шурф 5. Вид материка. Вид с юга.



Рис. 94. Отбивочный шурф 5. Северный профиль. Вид с юга.



Рис. 95. Отбивочный шурф 5. Восточный профиль. Вид с запада.



Рис. 96. Отбивочный шурф 5. Южный профиль. Вид с севера.



Рис. 97. Отбивочный шурф 5. Западный профиль. Вид с востока.



Рис. 98. Отбивочный шурф 5. Объект 1. Вид с востока.



Рис. 99. Отбивочный шурф 5. Материал.



Рис. 100. Отбивочный шурф 5. после рекультивации. Вид с юга.



Рис. 101. Отбивочный шурф 6. Место закладки. Вид с юга.



Рис. 102. Разбитый отбивочный шурф 6. Вид с юга.



Рис. 103. Отбивочный шурф 6. Вид материка. Вид с юга.



Рис. 104. Отбивочный шурф 6. Северный профиль. Вид с юга.



Рис. 105. Отбивочный шурф 6 после рекультивации. Вид с юга.



Рис. 106. Отбивочный шурф 7. Место закладки. Вид с юга.



Рис. 107. Разбитый отбивочный шурф 7. Вид с юга.



Рис. 108. Отбивочный шурф 7. Вид материка. Вид с юга.



Рис. 109. Отбивочный шурф 7. Северный профиль. Вид с юга.



Рис. 110. Отбивочный шурф 7. Восточный профиль. Вид с запада.



Рис. 111. Отбивочный шурф 7. Южный профиль. Вид с севера.



Рис. 112. Отбивочный шурф 7. Западный профиль. Вид с востока.



Рис. 113. Отбивочный шурф 7. Материал.



Рис. 114. Отбивочный шурф 7 после рекультивации. Вид с юга.



Рис. 115. отбивочный шурф 8. Место закладки. Вид с юга.



Рис. 116. Разбитый отбивочный шурф 8. Вид с юга.



Рис. 117. Отбивочный шурф 8. Вид материка. Вид с юга.



Рис. 118. Отбивочный шурф 8. Северный профиль. Вид с юга.



Рис. 119. Отбивочный шурф 8. Объект 1. Контур в материке. Вид с востока.



Рис. 120. Отбивочный шурф 8. Объект 1. Вид с юга.



Рис. 121. Отбивочный шурф 8. Восточный профиль. Вид с запада.



Рис. 122. Отбивочный шурф 8. Южный профиль. Вид с севера.



Рис. 123. Отбивочный шурф 8. Объект 2. Вид с востока.



Рис. 124. Отбивочный шурф 8. Западный профиль. Вид с востока.



Отбивочный шурф 8. Материал.

Рис. 125. Отбивочный шурф 8. Материал.



Рис. 126. Отбивочный шурф 8 после рекультивации. Вид с юга.



Рис. 127. Отбивочный шурф 9. Место закладки. Вид с юга.



Рис. 128. Разбитый отбивочный шурф 9. Вид с юга.



Рис. 129. Отбивочный шурф 9. Вид материка. Вид с юга.



Рис. 130. Отбивочный шурф 9. Северный профиль. Вид с юга.



Рис. 131. Отбивочный шурф 9. Восточный профиль. Вид с запада.



Рис. 132. Отбивочный шурф 9. Южный профиль. Вид с севера.



Рис. 133. Отбивочный шурф 9. Западный профиль. Вид с востока.



Рис. 134. Отбивочный шурф 9. Материал.



Рис. 135. Отбивочный шурф 9 после рекультивации. Вид с юга.



Рис. 136. Отбивочный шурф 10. Место закладки. Вид с юга.



Рис. 137. Разбитый отбивочный шурф 10. Вид с юга.



Рис. 138. Отбивочный шурф 10. Вид материка. Вид с юга.



Рис. 139. Отбивочный шурф 10. Северный профиль. Вид с юга.



Рис. 140. Отбивочный шурф 10. Восточный профиль. Вид с запада.



Рис. 141. Отбивочный шурф 10. Южный профиль. Вид с севера.



Рис. 142. Отбивочный шурф 10. Западный профиль. Вид с востока.



Рис. 143. Отбивочный шурф 10. Объект 1. Вид с востока.



Рис. 144. Отбивочный шурф 10. Объект 2. Вид с востока.



Рис. 145. Отбивочный шурф 10 после рекультивации.



Рис. 146. Отбивочный шурф 11. Место закладки. Вид с юга.



Рис. 147. Разбитый отбивочный шурф 11. Вид с юга.



Рис. 148. Отбивочный шурф 11. Вид материка. Вид с юга.



Рис. 149. Отбивочный шурф 11. Северный профиль. Вид с юга.



Рис. 150. Отбивочный шурф 11 после рекультивации. Вид с юга.



Рис. 151. Отбивочный шурф 12. Место закладки. Вид с юга.



Рис. 152. Разбитый отбивочный шурф 12. Вид с юга.



Рис. 153. Отбивочный шурф 12. Вид материка. Вид с юга.



Рис. 154. Отбивочный шурф 12. Северный профиль. Вид с юга.



Рис. 155. Отбивочный шурф 12 после рекультивации. Вид с юга.



Подъемный материал.

Рис. 156. Подъемный материал на исследуемой площадке.

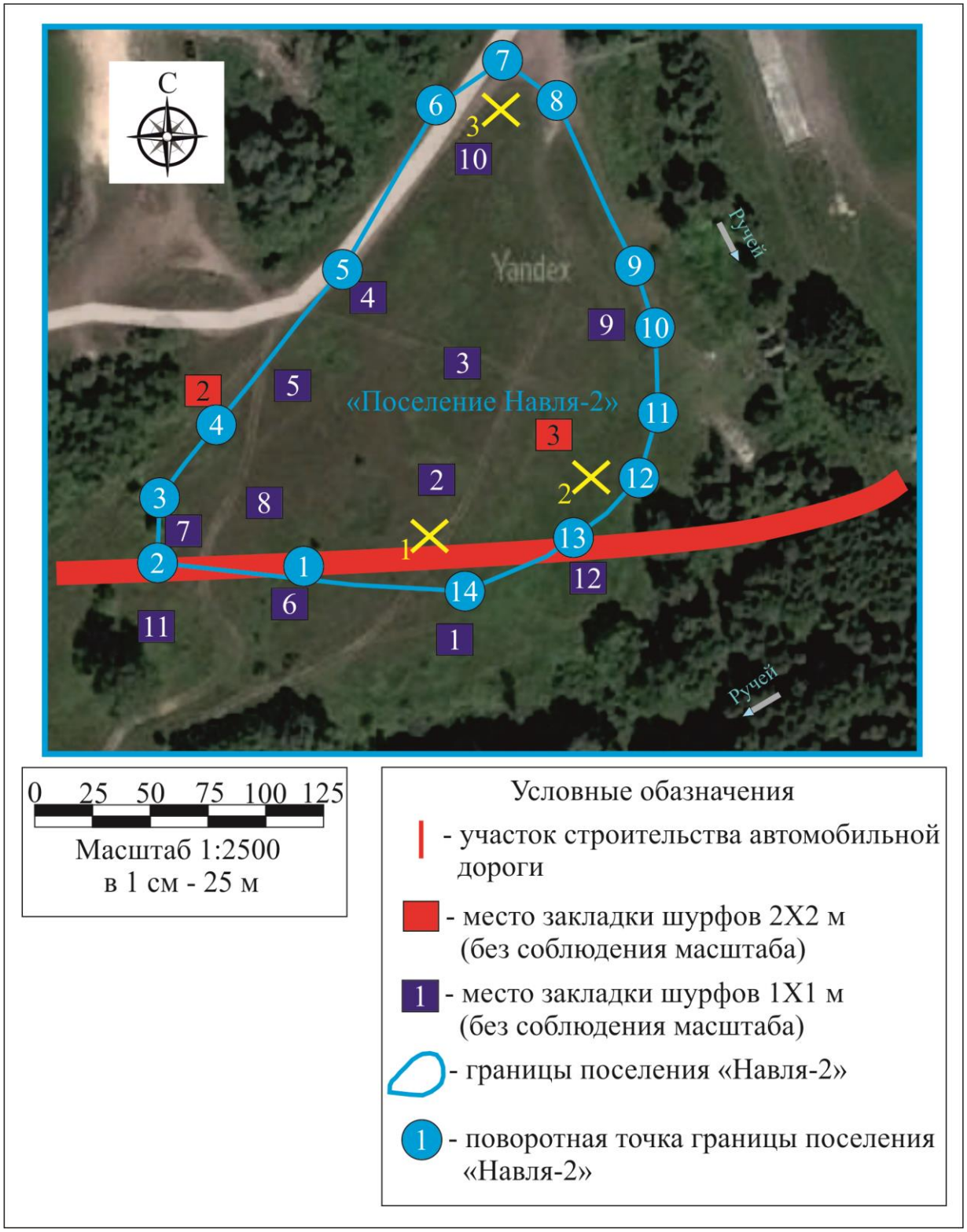

Рис. 157. Схема границ объекта археологического наследия Космоснимок.



Рис. 158. Шурф 4. Место закладки. Вид с юга.



Рис. 159. Разбитый шурф 4. Вид с юга.



Рис. 160. Шурф 4. Вид материка. Вид с юга.



Рис. 161. Шурф 4. Северный профиль. Вид с юга.



Рис. 162. Шурф 4 после рекультивации. Вид с юга.



Рис. 163. Шурф 5. Место закладки. Вид с юга.



Рис. 164. Разбитый шурф 5. Вид с юга.



Рис. 165. Шурф 5 после снятия первого пласта. Вид с юга.



Рис. 166. Шурф 5. Северный профиль после снятия первого пласта. Вид с юга.



Рис. 167. Шурф 5 после рекультивации. Вид с юга.



Рис. 168. Шурф 6. Место закладки. Вид с юга.



Рис. 169. Разбитый шурф 6. Вид с юга.



Рис. 170. Шурф 6. Вид материка. Вид с юга.



Рис. 171. Шурф 6. Северный профиль Вид с юга.



Рис. 172. Шурф 6 после рекультивации. Вид с юга.



Рис. 173. Шурф 7. Место закладки. Вид с запада.



Рис. 174. Разбитый шурф 7. Вид с запада (стрела указывает на восток).



Рис. 175. Шурф 7. Вид материка. Вид с запада (стрела указывает на восток).



Рис. 176. Шурф 7. Восточный профиль. Вид с запада (стрела указывает на восток).



Рис. 177.Шурф 7 после рекультивации. Вид с запада (стрела указывает на восток).



Рис. 178. Шурф 8. Место закладки. Вид с юга.



Рис. 179. Разбитый шурф 8. Вид с юга.



Рис. 180. Шурф 8, выбранный до выхода грунтовых вод. Вид с юга.



Рис. 181. Шурф 8. Северный профиль. Вид с юга.



Рис. 182. Шурф 8 после рекультивации. Вид с юга.



Рис. 183. Шурф 9. Место закладки. Вид с юга.



Рис. 184. Разбитый шурф 9. Вид с юга.



Рис. 185. Шурф 9 выбранный до выхода грунтовых вод. Вид с юга.



Рис. 186. Шурф 9. Северный профиль. Вид с юга.



Рис. 187. Шурф 9 после рекультивации. Вид с юга.



Рис. 188. Шурф 10. Место закладки. Вид с юга.



Рис. 189. Разбитый шурф 10. Вид с юга.



Рис. 190. Шурф 10 после снятия дерна. Вид с юга.



Рис. 191. Шурф 10. Северный профиль после снятия дерна. Вид с юга.



Рис. 192. Шурф 10 после рекультивации. Вид с юга.



Рис. 193. Шурф 11. Место закладки. Вид с юга.



Рис. 194. Разбитый шурф 11. Вид с юга.



Рис. 195. Шурф 11. Вид материка. Вид с юга.



Рис. 196. Шурф 11. Северный профиль. Вид с юга.



Рис. 197. Шурф 11 после рекультивации. Вид с юга.



Рис. 198. Шурф 12. Место закладки. Вид с юга.



Рис. 199. Разбитый шурф 12. Вид с юга.



Рис. 200. Шурф 12. Вид материка. Вид с юга.



Рис. 201. Шурф 12. Южный профиль. Вид с севера.



Рис. 202. Шурф 12 после рекультивации. Вид с юга.



Рис. 203. Шурф 13. Место закладки. Вид с юга.



Рис. 204. Разбитый шурф 13. Вид с юга.



Рис. 205. Шурф 13. Вид материка. Вид с юга.



Рис. 206. Шурф 13. Северный профиль. Вид с юга.



Рис. 207. Шурф 13 после рекультивации. Вид с юга.

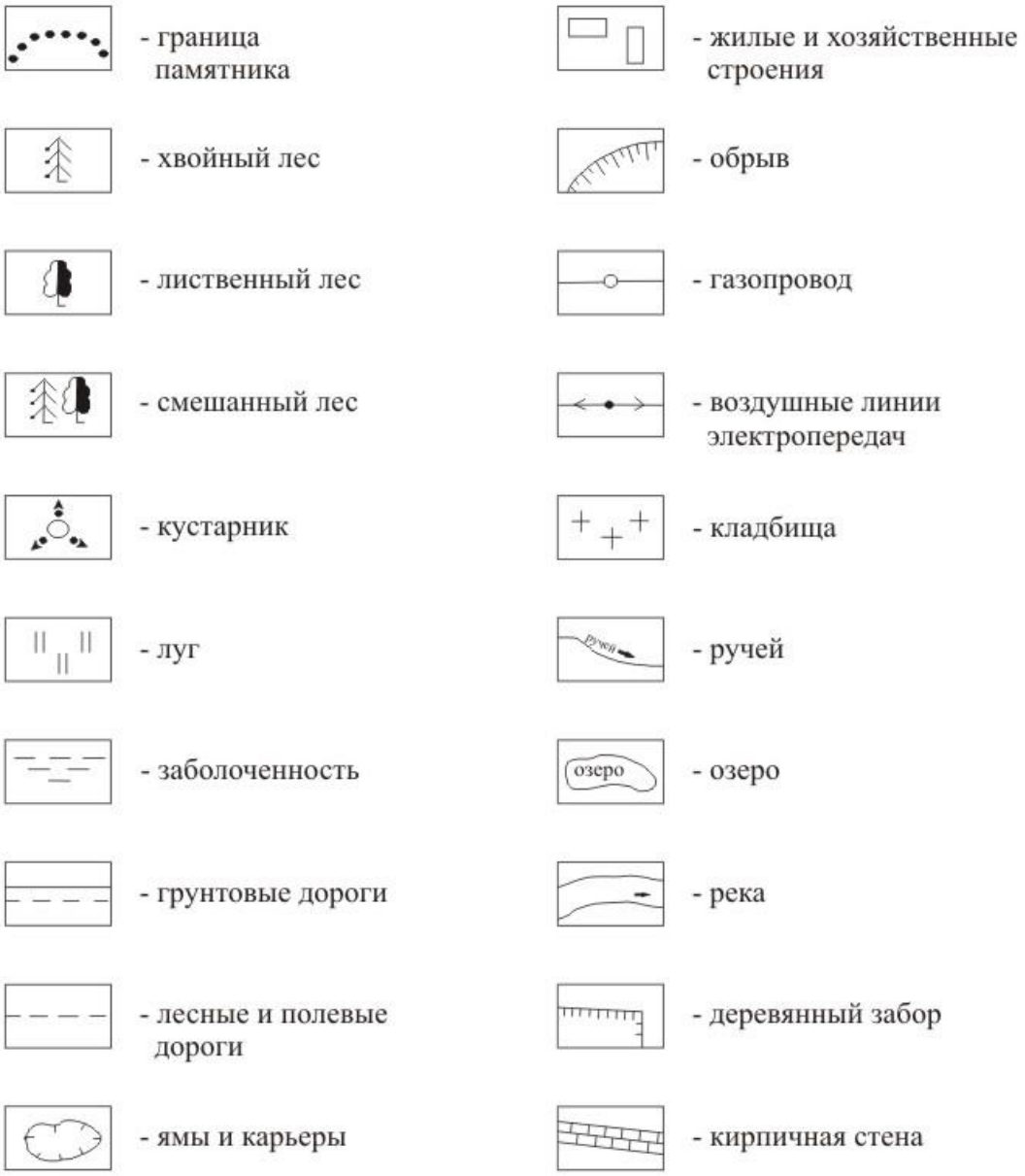

Условные обозначения.

Рис. 208. Условные обозначения.